

Deutschlands Bundesländer

Steckbriefe der 4a



Liebe Leser und Leserinnen,

wir hoffen, unsere Steckbriefe geben euch einen kleinen Einblick in einen Teil der 16 Bundesländer Deutschlands. Viel Spaß beim Lesen!

Einige Bundesländer konnten aus zeitlichen Gründen hier nicht mehr vorgestellt werden, daher gibt es nur eine kurze Übersicht, der fehlenden Bundesländer.

Niedersachsen




Wenn du das Symbol eines Lautsprechers siehst, kannst du es anklicken und dich überraschen lassen ;-)
!

Sachsen



Nordrhein-Westfalen



Rheinland-Pfalz



Hamburg

Von Vincent und Till

Hamburg ist eines der kleinsten Bundesländer mit einer Größe von ca. 755 km². Mit 1,9 Mio Einwohnern ist Hamburg die zweitgrößte Stadt Deutschlands. Da Hamburg ein Stadtstaat ist, ist die Landeshauptstadt Hamburg. 100km entfernt von Hamburg sind drei zu Hamburg gehörende Inseln: das sind Neuwerk, Scharhörn und Nigehörn.

In Hamburg isst man viel Fisch und Fischbrötchen und berühmt sind aber auch Labskaus und Aalsuppe: eine Suppe, die aber nichts mit dem Aal zu tun hat, sondern eine Suppe, in der Gemüse und Backobst ist. Hamburg grenzt an Schleswig-Holstein und an Niedersachsen. In Hamburg begrüßt man sich mit MOIN.

Auf dem Wappen von Hamburg sieht man die Hammaburg.



Der Hamburger Hafen ist der größte Seehafen Deutschlands. Seit 1911 führt der alte Elbtunnel mit einer Länge von 426,5 Metern unter der Elbe durch. Hamburg ist sehr beliebt zum Fahrradfahren, da die Gegend flach ist.



Eine beliebte Sehenswürdigkeit ist die Elbphilharmonie -auch Elphi genannt. Sie ist ein Konzerthaus mit Blick über den Hamburger Hafen. Auch eine beliebte Sehenswürdigkeit ist der Michel, ein 132 Meter hoher Kirchturm.



Von Theo und Immanuel

Bremen

Größe	419 km ²
Einwohner	ca. 682.000
Landeshauptstadt	Bremen



Das Rathaus wurde 1404 bis 1409 erbaut und ist ein gotischer Bau. 2004 wurde es zum UNESCO Weltkulturerbe ernannt.



Bremen ist das kleinste Bundesland und von Niedersachsen umschlossen. Es liegt an der Weser und ist ein Stadtstaat. Bremen ist in zwei Städte aufgeteilt, Bremen und Bremerhaven. Die Stadt Bremerhaven ist 60 km von Bremen entfernt und durch die Weser mit Bremen verbunden. Bremen ist eine Freie Hansestadt und zusammen bilden der Hafen von Bremerhaven und der Hafen von Bremen den zweitgrößten Seehafen Deutschlands

Essen



Pinkel und Kohl ist eine traditionelle Bremer Speise. Pinkel ist eine Grützwurst, die man mit Grünkohl isst.

Sehenswürdigkeit

Roland war ein Gefolgsmann von Karl dem Großen. Auf dem Bremer Marktplatz steht eine 1404 errichtete Statue von ihm und er ist das Symbol für die Stadtrechte.

Bremen auf der Karte:



Umriss von Bremen:

Brandenburg

Von Toni und Henri



Brandenburgs Flagge ist ein Adler 🦅.

Es ist Flachland und hat dadurch keine Berge 🏔️ sondern Hügel. Brandenburg hat viele schöne Flüsse.

In Brandenburg leben viele verschiedene Tiere: wie zum Beispiel Wölfe 🐺 Es gibt sehr viele in Brandenburg, aber sie sind sehr scheu und lassen sich nicht oft blicken.



**STECKBRIEF
BRANDENBURG
GRÖÖE 29,645km²
EINWOHNER ca
2,5Millionen
HAUPTSTADT
POTSDAM**



Brandenburg ist eines der 16 Bundesländer. Es liegt im Norden von Deutschland 🇩🇪. Es umkreist Berlin.

Brandenburg ist bekannt für seine vielen Schlösser, Burgen, Herrenhäuser und Kloster.



Von Jesper und Anton

Schleswig-Holstein

Wappen von
Schleswig-Holstein



Größe	15.799 km ²
Einwohner	ca 2,9 Millionen
Landeshauptstadt	Kiel

In Schleswig-Holstein wird statt Deutsch auch Dänisch und Friesisch gesprochen, weil dort auch Friesen und Dänen leben.

Sylt ist die meist besuchte Insel der Nordfriesischen Inseln. Mehr als tausend Besucher kommen im Jahr auf die Insel.

Auf der Insel Helgoland steht die lange Anna. Das ist ein 47m hoher freistehender Fels. Um ihn ist eine Schutzmauer gebaut, um sie vom Einstürzen zu bewahren.



Schleswig-Holstein ist das nördlichste Bundesland Deutschlands. Die größte Stadt ist Kiel und sie ist gleichzeitig auch die Landeshauptstadt von Schleswig-Holstein.

Von Nelio 🙌



Mecklenburg-Vorpommern



Die Kreidefelsen.



Einwohner	1,6 Millionen
Landeshauptstadt	Schwerin
Größe	23.211 km ²



Sonnenuntergang
am Strand.

Zu den Essen
Spezialitäten gehört "kak
t Dösch" (Dorsch mit
Gemüse). Stralsunder
Fischertopf. Rügener
Aalsuppe. Saßnitzer
Herings-Kartoffeln und
Doberauer Fischsuppe.



Das ist Mecklenburg
Vorpommern ↓



Mecklenburg-Vorpommern hat übrigens die größte Küste Deutschlands. Sie ist länger als 2000km. Mecklenburg-Vorpommern hat mehr als 2000 Seen. Dort gibt es Seeadler 🦅 und Otter 🦉. Die Insel Rügen ist eine beliebte Insel wegen den Kreidefelsen.

Sachsen- Anhalt

Von Gesa und Hanna



Größe: 20.451 km²

Einwohner: ca. 2,2 Millionen

Landeshauptstadt: Magdeburg

Höchster Berg: Brocken

Längster Fluss: Saale

Sehenswürdigkeit: roter Turm



In der Mitte von Deutschland liegt Sachsen-Anhalt. Brandenburg, Niedersachsen, Sachsen und Thüringen grenzen an Sachsen-Anhalt. Im Norden gibt es eher flaches Land und im Süden ist es hügeliger. Wenn man das Bundesland kennenlernen will, dann kann man die vielen Radwege nutzen oder eine Schifffahrt auf der Elbe machen. Ein beliebtes Ausflugsziel ist auch das Harzgebirge. In Sachsen-Anhalt ist die größte Stadt Halle, die auch als Kulturhauptstadt bezeichnet wird. Eine berühmte Sehenswürdigkeit in Sachsen-Anhalt ist der Glockenturm, der auch Rotterturm genannt wird. Früher lebte Martin Luther in Sachsen-Anhalt. Martin Luther hat die evangelische Kirche gegründet und er hat die Bibel in Deutsch übersetzt. Hallorennkugeln sind süße Kugeln, die unterschiedlich gefüllt sind, zum Beispiel mit Schokolade.

Das grün
eingezeichnete
Bundesland ist
Sachsen-Anhalt und
der schwarze Punkt
ist Magdeburg.



Von JULIEN und RAMI 🐱🐶

HESSEN



Hessen ist ein sehr schönes Land mit vielen Großstädten wie Frankfurt am Main und viele Sehenswürdigkeiten, wie die Herkules Statue von Kassel. Das ist eine Statue über dem Berg Park. Es ist dort sehr schön und da wollen die Touristen mal hin.




Die Königs Halle ist der Kloster Lorch. Es ist aus der Zeit von Karl des Großen. Aber heute ist es wie eine Bibliothek.



KRASSER FAKT;
Wusstet ihr: Hessen hat mehr Einwohner als Albanien 🇦🇱.

STECKBRIEF

GRÖÙe	21114 km ²
EINWOHNER	6,3 Million
Höchster Berg	950 Meter
Landeshauptstadt	Wiesbaden



Das ist der Limburger Dom. Der Limburger Dom ist einer der höchsten Bauwerke in der Spätromantik und einer der beliebtesten in Deutschland. Die Türme wurden im Jahre 1175-1235 gebaut.

Von Hafsa und Clara

Berlin



In Berlin sind Gänsebraten, Eisbein mit Sauerkraut und gebratene Leber mit Apfelkompott, eines der beliebtesten Gerichte.

Nach dem Krieg 1961 einigten sich die vier Besatzungsmächte auf die Teilung von West und Ost Berlin. Erst am 9. November 1989, also nach 28 Jahren, wurde die Mauer abgerissen.



Die schönsten Plätze in Berlin

1. Savingnyplatz
2. John F. Kennedy Platz
3. Rüdensheimer Platz
4. Boxhagener Platz
5. Arnim Platz
6. Bebel Platz
7. Michaelkirchplatz
8. Mexikoplatz

Berlin ist eine Großstadt. Sie ist in 12 Bezirke eingeteilt. Die Regierungseinrichtungen von Deutschland sind fast alle in Berlin. Hier treffen sich die Politiker der Bundesregierung, des Bundesrats und des Bundestags. Der Fluss: Die Spree, die in die Havel mündet.



Viele spannende Kulturen und Sehenswürdigkeiten kann man in Berlin entdecken, zum Beispiel die Museum Insel mit ihren vielen Ausstellungen, den Fernsehturm mit 368 m Höhe und das Brandenburger Tor. Es ist 26 m groß.

Berlin ist die Hauptstadt von Deutschland und ist eine der 16 Bundesländer. Die Hauptstadt von Berlin ist Berlin. Berlin ist ein Stadtstaat.

Einwohner	ca. 3,4 Million
Landeshauptstadt	Berlin
Größe	891 km²

Berlin hieß früher Cölln.



Museum Insel

Von Engin und Ayush



Städte in Saarland

- Saarbrücken
- Neukirchen
- Sankt Ingbert
- Merzig
- Völklingen
- Saarlouis



Saarland

Größe	2,569km ²
Einwohner	Ca.1 Million
Landeshauptstadt	Saarbrücken

Saarland ist ein bisschen mehr als 6 Mal so groß wie Hamburg und hat nur halb so viele Einwohner. Der Grund, warum so wenige im Saarland leben ist, weil 1/3 Wald ist. Die Umgebung ist sehr hügelig und bergig. Die meisten Menschen sprechen französisch.



Von Anna und Louise

Baden- Württemberg



Wissenswertes:
Baden-Württemberg ist das drittgrößte deutsche Bundesland und befindet sich im Südwesten Deutschlands. Stuttgart ist die Hauptstadt. Ulm, Freiburg, Reutlingen, Pforzheim, Breisgau und Heidelberg sind weitere bekannte Städte.

Landschaft & Flüsse

Baden-Württemberg hat eine sehr hügelige Landschaft. Die wohl vier bekanntesten Flüsse, die durch Baden-Württemberg fließen, sind der Main, die Donau, der Rhein und der Neckar.

Wo liegt Baden-Württemberg?



ESSEN
Baden-Württemberg ist für seine Spätzle, die berühmte Schwarzwälder Kirschtorte und den Wein bekannt. Für Kinder gibt es dort auch leckeren Traubensaft.

Größe :
35.751 km²
Einwohner:
ca. 11,1 Million
Hauptstadt:
Stuttgart

SCHLOSS KÄHLSCRUHE



Am Affenberg Salem in Baden-Württemberg liegt das größte deutsche Affenfreigehege. Die 200 Affen dort kann man sogar füttern.

**Ritter
und
Burgen**

von Luisa & Romy

BAYERN

Steckbrief:

Größe: 70.542 km²

Einwohner: ca. 13,1 Million
Einwohner

Landeshauptstadt:

München

Längster Fluss: Main (Die Donau ist länger, aber fließt nur zum kleinen Teil durch Bayern.)

Höchster Berg: Zugspitze
mit 2962 m



Wappen von Bayern



Schloss Neuschwanstein

Lage von Bayern:

Bayern ist das größte Bundesland Deutschlands. Bayern grenzt an Baden-Württemberg, Hessen, Sachsen, Thüringen, Tschechien und Österreich. Die Hauptstadt von Bayern ist München. München gehört zu den größten Städten Deutschlands. Bayern ist 70.550km² groß und 1542 km² lang.

Berühmtheiten:

Am 06.03.1787 ist Josef von Fraunhofer geboren. In der Stadt Straubing. Er war ein berühmter Physiker. Bertolt Brecht war ein berühmter Schriftsteller. Er wurde am 10.02.1898 geboren. Er schrieb viele berühmte Lieder, Gedichte, Theaterstücke und Bücher.

Tradition:

Essen:

Sehenswürdigkeiten:

In Bayerns Norden liegt Franken. Hier gibt es viele Wälder. Durch Bayern fließt der berühmte Fluss: die Donau. In Schwangau kann man das berühmte Schloss Neuschwanstein bewundern. Jährlich kommen ca. 1,5 Million Touristen nach Bayern, um das Schloss zu bewundern. In München gibt es den bekannten Marienplatz. Die Teufelhöhle bei Pottenstein ist die größte von etwa 1000 Höhlen der fränkischen Schweiz. In ihr kommt man über verschlungene Gänge zu riesigen Hallen, in denen sogar Dorfkirchen Platz hätten. Die Landschaft in Bayern ist sehr hügelig wegen des Gebirges Alpen und dem Bayerischen Wald.

Thüringen

Steckbrief:

Einwohner: circa
2,1 Million
Landeshauptstadt:
Erfurt
Größe: 16.202 km²




Wappen



Der mehrfach gestreifte Löwe ist seit etwa 800 Jahren ein Button Symbol der früheren Gebiete, die heute zum Land Thüringen gehören.

Sehenswürdigkeiten:

In der Nähe von Bad Frankenhausen befindet sich die ehemalige Reichsburg Kyffhausen und das berühmte Kyffhäuserdenkmal. Die Burgruine wird gerne von Touristen besucht.



Lage:

Thüringen liegt nördlich von Bayern. Thüringen gehört zu den kleineren Bundesländern. Es grenzt an Hessen, Bayern, Sachsen, Sachsen-Anhalt und Niedersachsen. Die Hauptstadt von Thüringen ist Erfurt. In Thüringen gibt es bekannte Städte, zum Beispiel: Jena, Gera und Weimar.



Thüringen wird auch das grüne Herz Deutschlands genannt, weil es in Thüringen viele Waldflächen gibt. Im Süden von Thüringen gibt es ein großes Mittelgebirge, den Thüringer Wald. Es ist ein sehr lang gestrecktes und weit ausgedehntes Gebirge. Rennsteig ist ein berühmter Wanderweg.